

# Berthet Liogier Caulfuty

Géomètres-experts - Urbanistes - Ingénieurs VRD

Créateurs d'espaces, depuis 1956



TRAMOYES

## DOSSIER DE MODIFICATION N°1 DU PLU

### 6. Liste des emplacements réservés

↳ Dossier d'approbation – 4 septembre 2019

## Plan Local d'Urbanisme de TRAMOYES



Vu pour rester annexé à notre délibération  
en date de ce jour, le 4 septembre 2019

LE MAIRE,



PLU approuvé le : 24 février 2014

Modification simplifiée n°1 approuvée le : 10 avril 2019

Révision allégée n°1 approuvée le : 4 septembre 2019

Modification n°1 approuvée le : 4 septembre 2019

Pour copie conforme

Berthet Liogier Caulfuty

41, Boulevard Voltaire - 01000 Bourg en Bresse

Tel : 04 74 21 30 86 - Fax : 04 74 21 87 58 - email : [blc.contact@bic-ge.com](mailto:blc.contact@bic-ge.com)

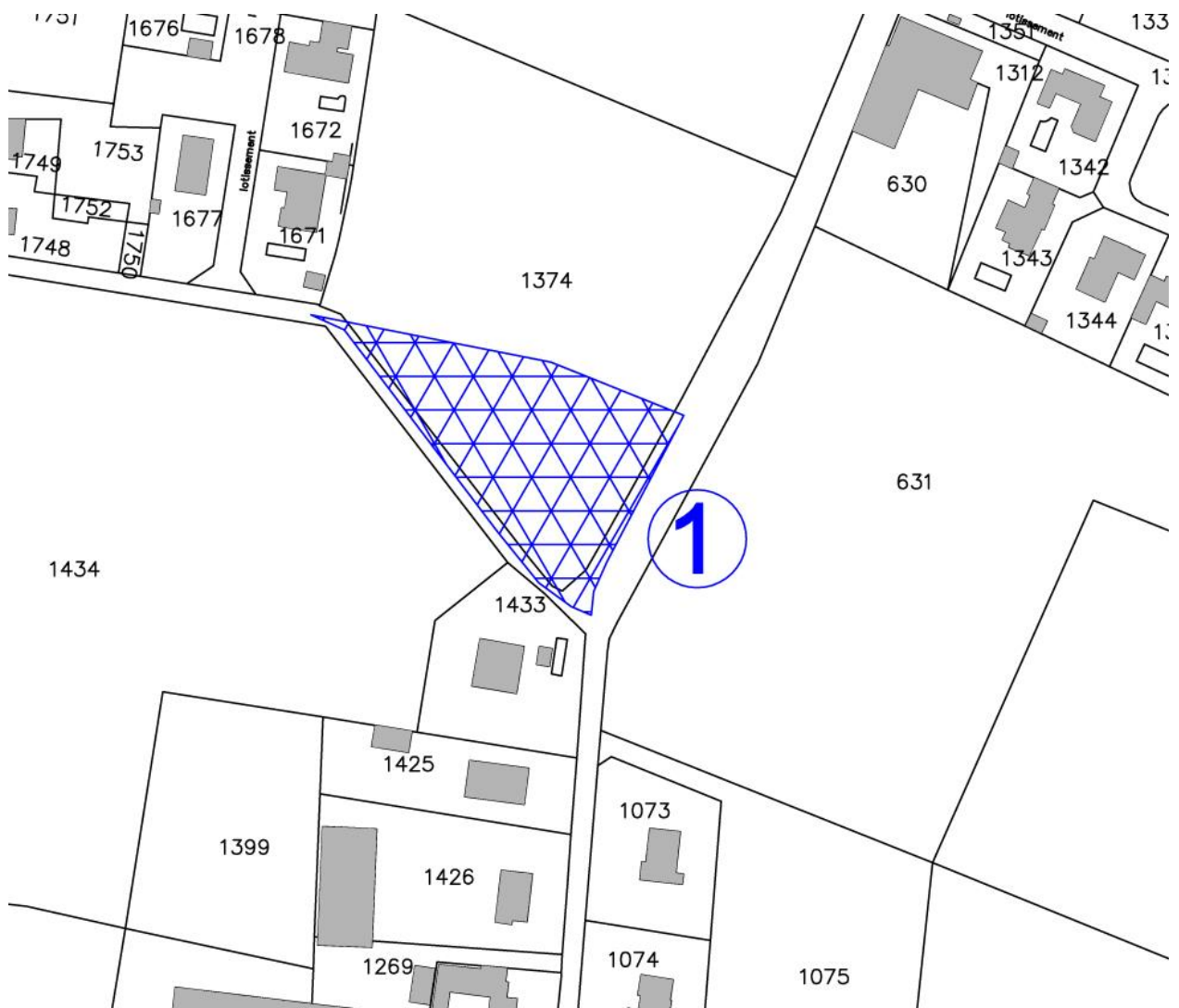
<b>N°</b>	<b>DESTINATION</b>	<b>BENEFICIAIRE</b>	<b>SURFACE APPROXIMATIVE</b>	<b>PARCELLES CADASTRALES CONCERNEES</b>
1	Aménagement d'un bassin de rétention	Commune de Tramoyes	3 602 m <sup>2</sup>	B.1374 p
2	Création d'une zone de retournement	Commune de Tramoyes	602 m <sup>2</sup>	A.680 p – A.681 p
3	Elargissement du fossé et création de cheminement doux	Commune de Tramoyes	6 212 m <sup>2</sup>	A.597 p - A.669 p - A.678 p - A.705 p - A.811 p - A.816 p - A.1178 p - A.1468 p - A.1469 p - A.1472 p
4	Aménagement hydraulique	Commune de Tramoyes	2 760 m <sup>2</sup>	A.669 p
5	Elargissement de la voirie (Rue du Gletin)	Commune de Tramoyes	3 538 m <sup>2</sup>	A.704 p - A.705 p – A. 1389 P
6	Elargissement de la voirie (Impasse des Vavres)	Commune de Tramoyes	2 000 m <sup>2</sup>	B.156 p – B.1273 p – B.1351 p - B.1540 p - B.1648 p – B.1651 p - B.1788 p -
7	Création d'une zone de retournement	Commune de Tramoyes	400 m <sup>2</sup>	B.1540 p

<b>8</b>	Élargissement de la voie (RD 38)	Commune de Tramoyes	1115 m <sup>2</sup>	B.1247 p – B. 1248 p
<b>9</b>	Création d'un cheminement doux chemin des Peupliers	Commune de Tramoyes	2300 m <sup>2</sup>	B.1786 p
<b>10</b>	Contournement du restaurant « la Mairie »	Commune de Tramoyes	3865 m <sup>2</sup>	B.1300 – B.1522 p
<b>11</b>	Élargissement de la voie (RD 82)	Commune de Tramoyes	95 m <sup>2</sup>	A.1126 p
<b>12</b>	Bassin de rétention des eaux pluviales	Commune de Tramoyes	2067 m <sup>2</sup>	ZE.7 p
<b>13</b>	Bassin de rétention des eaux pluviales	Commune de Tramoyes	3690 m <sup>2</sup>	A.705p
<b>14</b>	Bassin de rétention des eaux pluviales	Commune de Tramoyes	5585 m <sup>2</sup>	A. 595 p – A. 598 p – A. 811 p

## EMPLACEMENT RESERVE N°1

N°	DESTINATION	BENEFICIAIRE	SURFACE APPROXIMATIVE	PARCELLES CADASTRALES CONCERNEES
1	Aménagement d'un bassin de rétention	Commune de Tramoyes	3 602 m <sup>2</sup>	B.1374 p

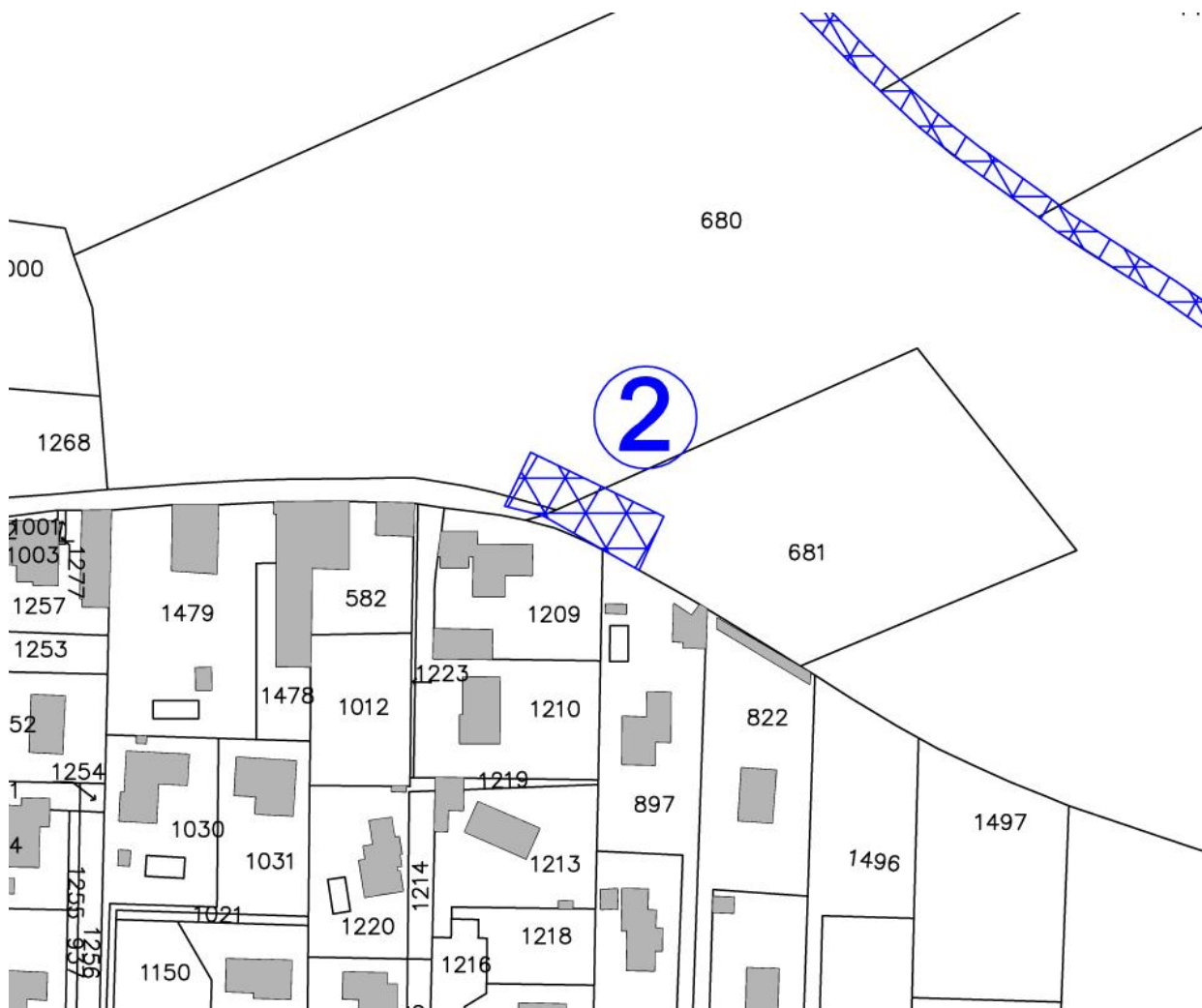
### REPRESENTATION GRAPHIQUE DE L'EMPLACEMENT RESERVE N°1 (échelle 1/2000<sup>ème</sup>)



## EMPLACEMENT RESERVE N°2

N°	DESTINATION	BENEFICIAIRE	SURFACE APPROXIMATIVE	PARCELLES CADASTRALES CONCERNEES
2	Création d'une zone de retournement	Commune de Tramoyes	602 m <sup>2</sup>	A.680 p – A.681 p

### REPRESENTATION GRAPHIQUE DE L'EMPLACEMENT RESERVE N°2 (échelle 1/2000<sup>ème</sup>)





## EMPLACEMENT RESERVE N°4

N°	DESTINATION	BENEFICIAIRE	SURFACE APPROXIMATIVE	PARCELLES CADASTRALES CONCERNEES
4	Aménagement hydraulique	Commune de Tramoyes	2 760 m <sup>2</sup>	A.669 p

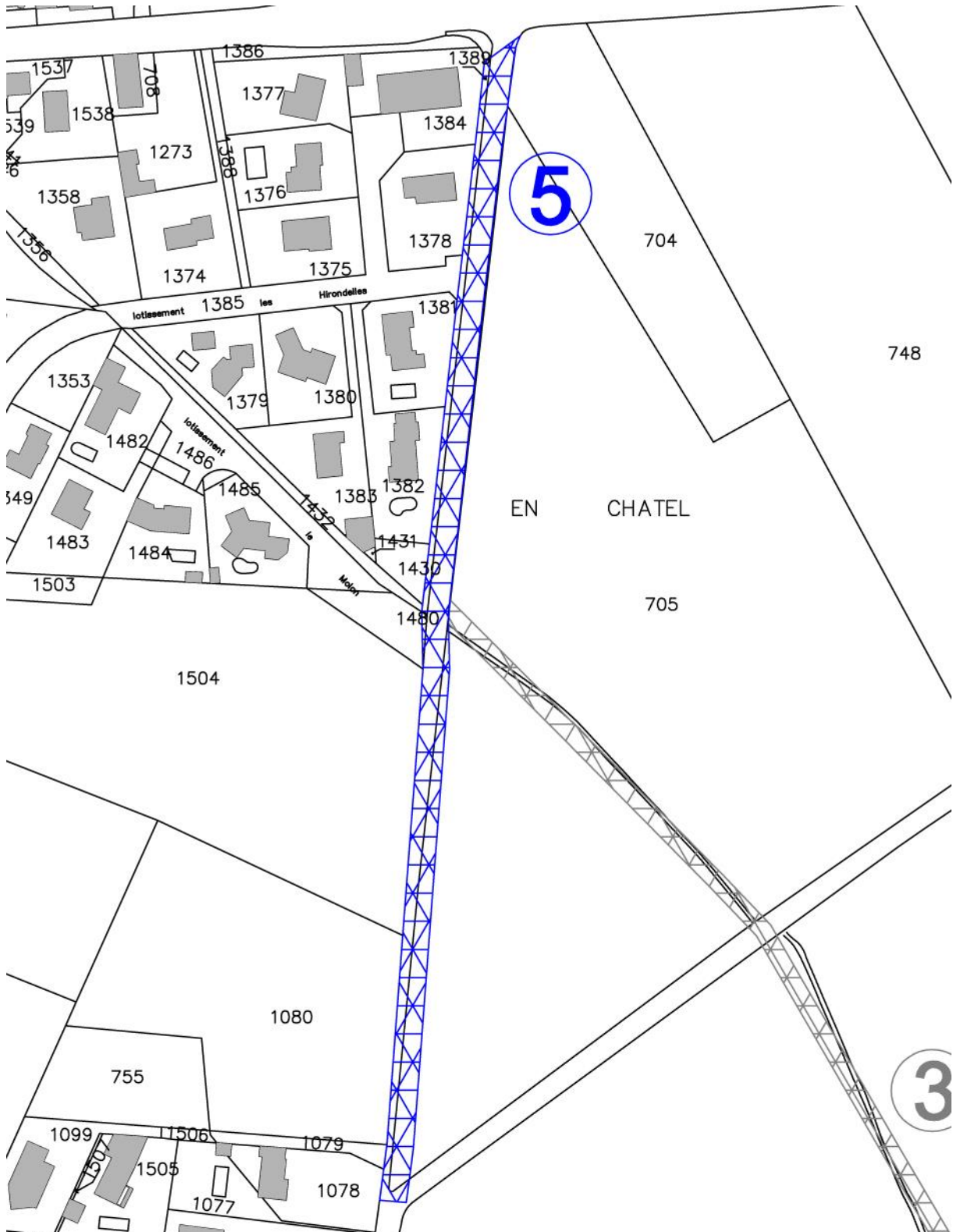
## REPRESENTATION GRAPHIQUE DE L'EMPLACEMENT RESERVE N°4 (échelle 1/5000<sup>ème</sup>)



## EMPLACEMENT RESERVE N°5

N°	DESTINATION	BENEFICIAIRE	SURFACE APPROXIMATIVE	PARCELLES CADASTRALES CONCERNEES
5	Elargissement de la voirie (Rue du Gletin)	Commune de Tramoyes	3 538 m <sup>2</sup>	A.704 p - A.705 p – A. 1389 P

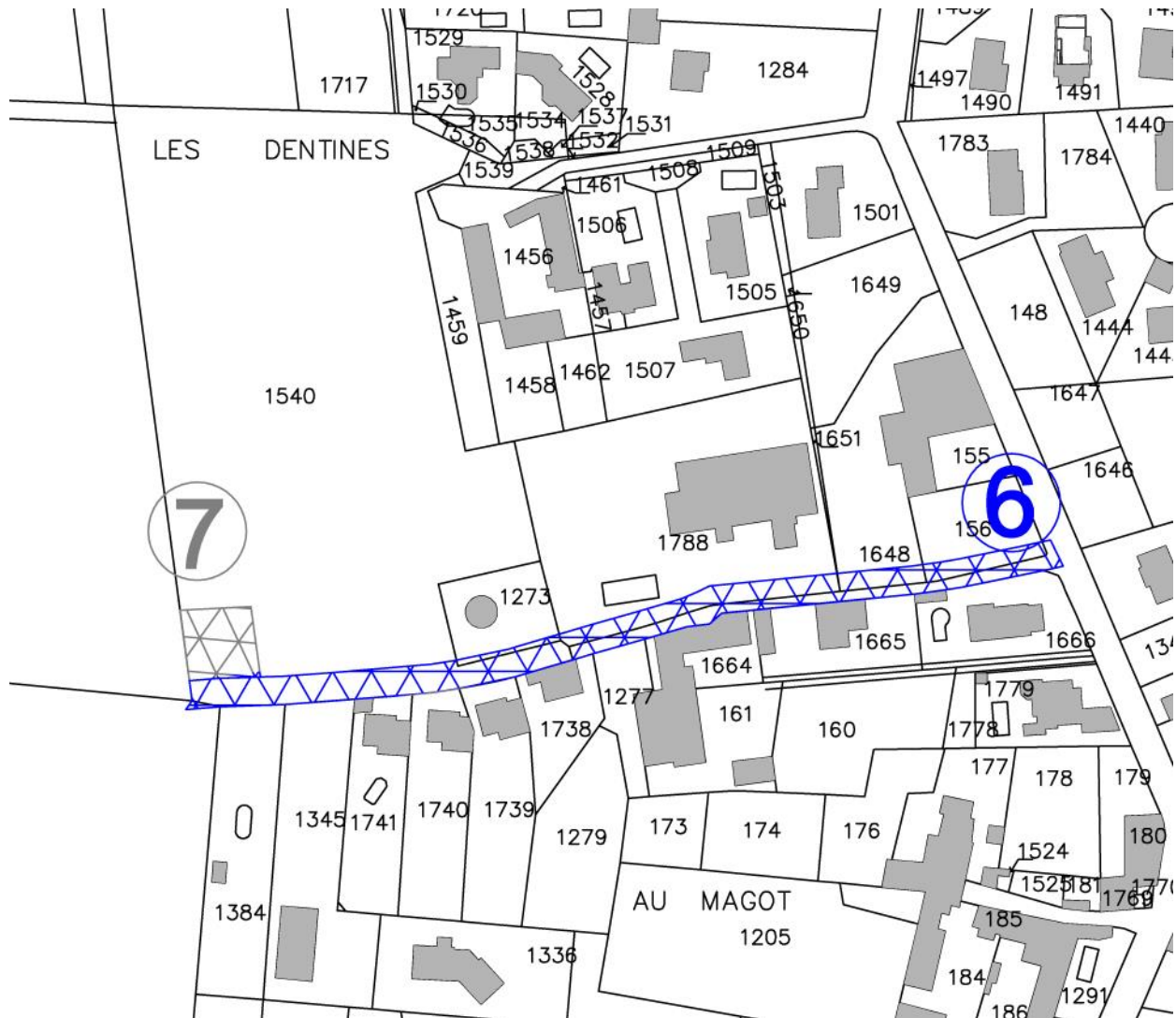
### REPRESENTATION GRAPHIQUE DE L'EMPLACEMENT RESERVE N°5 (échelle 1/2000<sup>ème</sup>)



## EMPLACEMENT RESERVE N°6

N°	DESTINATION	BENEFICIAIRE	SURFACE APPROXIMATIVE	PARCELLES CADASTRALES CONCERNEES
6	Elargissement de la voirie (Impasse des Vavres)	Commune de Tramoyes	2 000 m <sup>2</sup>	B.156 p – B.1273 p – B.1351 p - B.1540 p - B.1648 p – B.1651 p - B.1788 p -

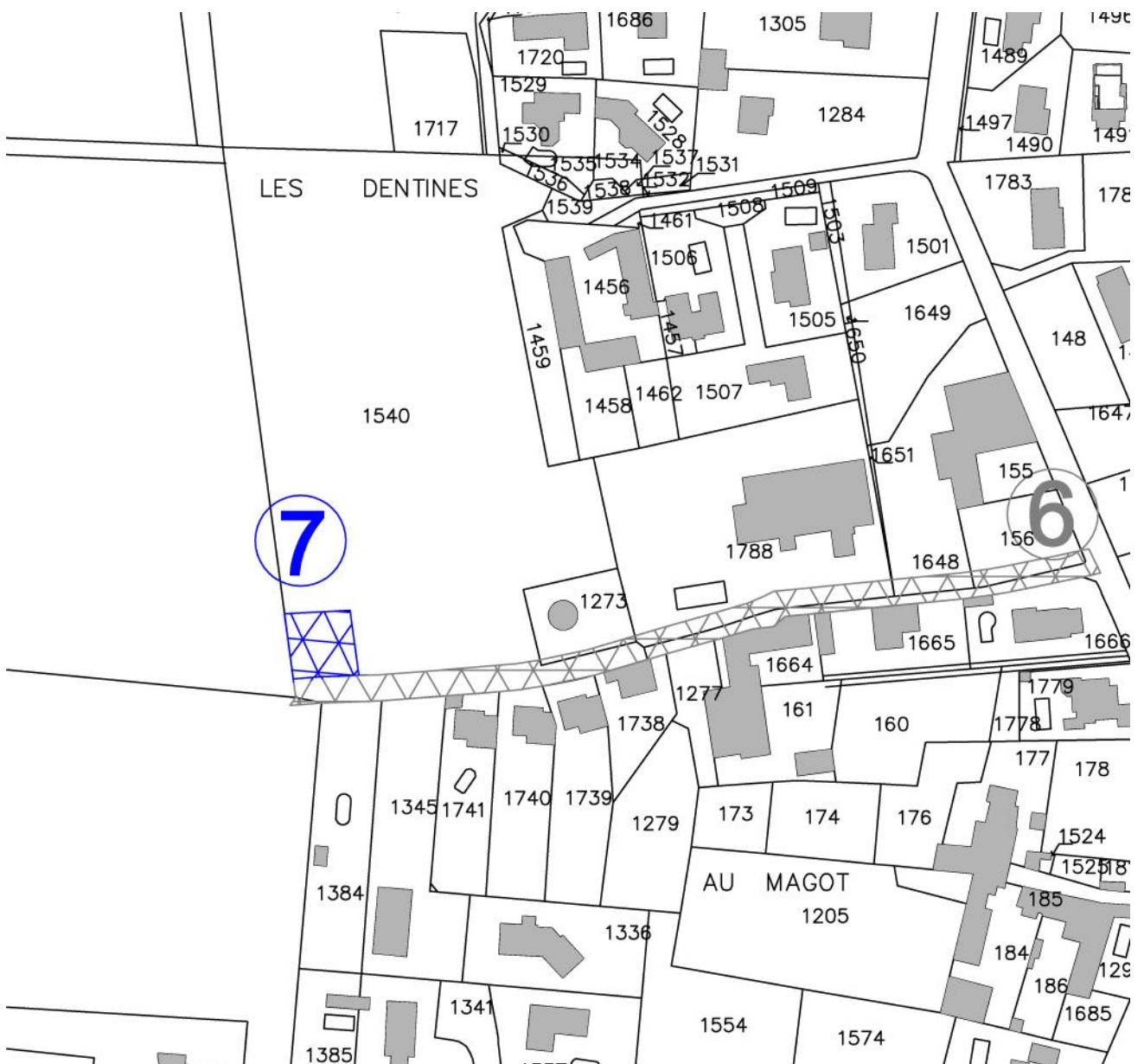
### REPRESENTATION GRAPHIQUE DE L'EMPLACEMENT RESERVE N°6 (échelle 1/2000<sup>ème</sup>)



## EMPLACEMENT RESERVE N°7

N°	DESTINATION	BENEFICIAIRE	SURFACE APPROXIMATIVE	PARCELLES CADASTRALES CONCERNEES
7	Création d'une zone de retournement	Commune de Tramoyes	400 m <sup>2</sup>	B.1540 p

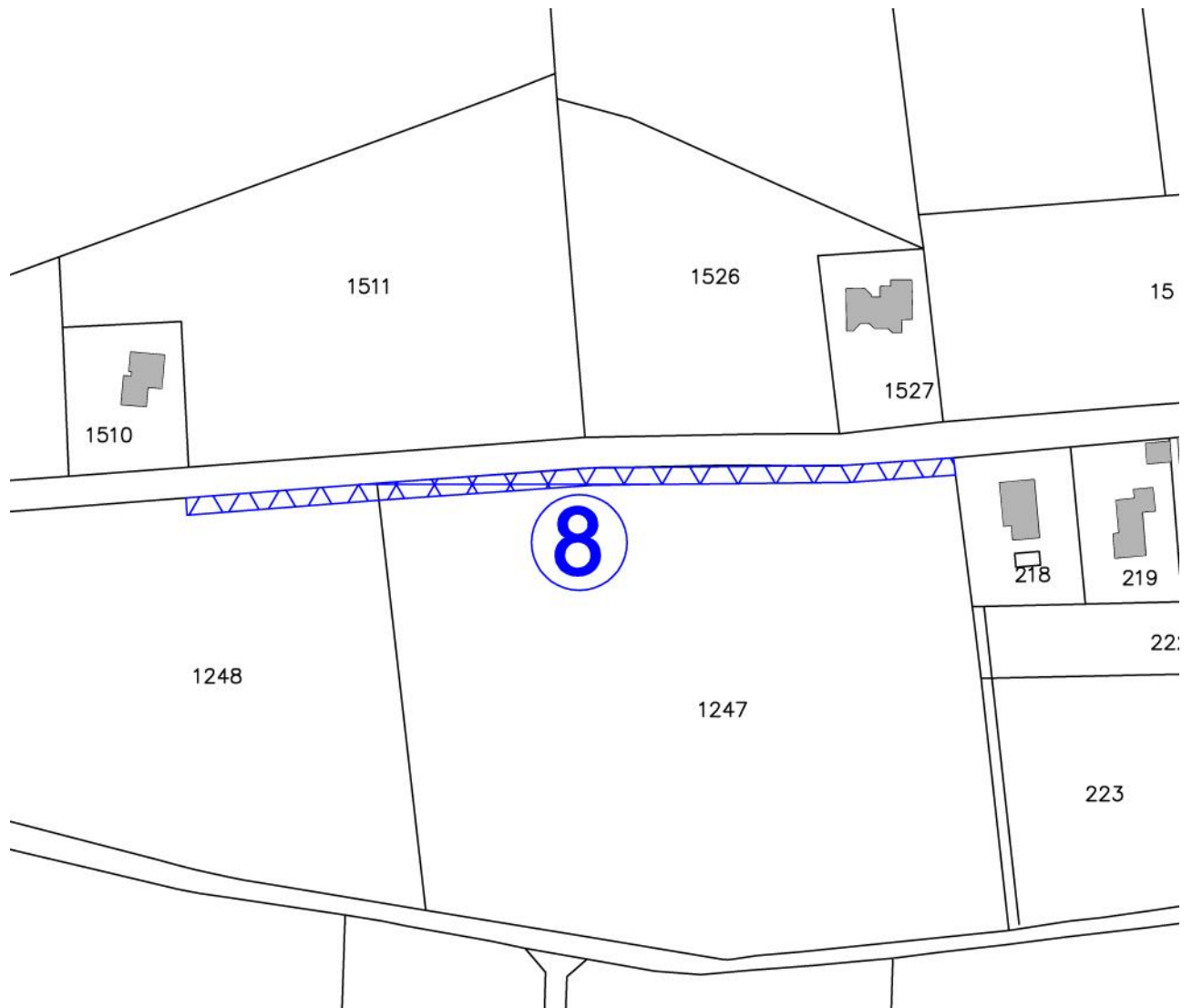
### REPRESENTATION GRAPHIQUE DE L'EMPLACEMENT RESERVE N°7 (échelle 1/2000<sup>ème</sup>)



## EMPLACEMENT RESERVE N°8

N°	DESTINATION	BENEFICIAIRE	SURFACE APPROXIMATIVE	PARCELLES CADASTRALES CONCERNEES
8	Elargissement de la voie (RD 38)	Commune de Tramoyes	1115 m <sup>2</sup>	B.1247 p – B. 1248 p

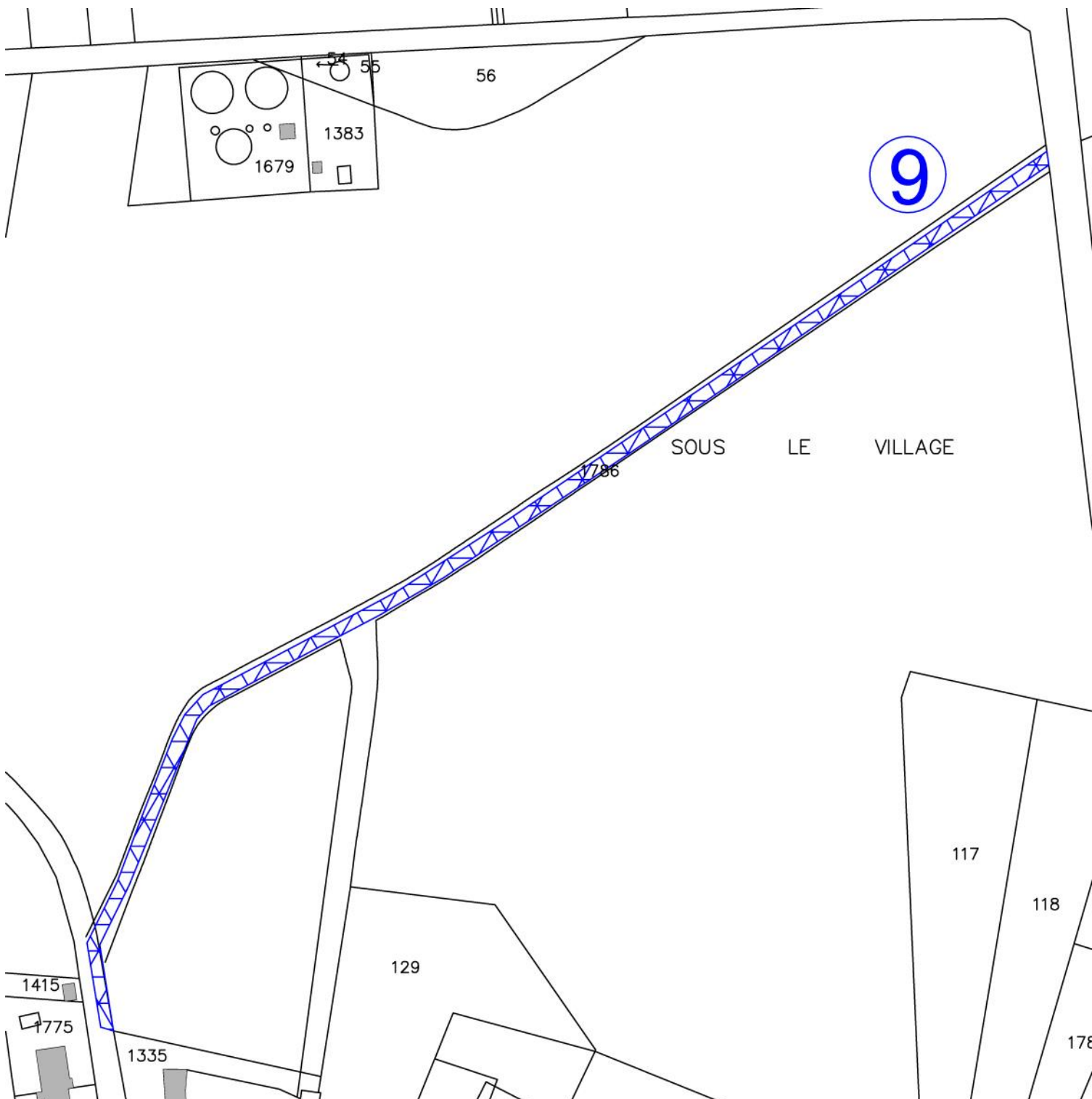
### REPRESENTATION GRAPHIQUE DE L'EMPLACEMENT RESERVE N°8 (échelle 1/2000<sup>ème</sup>)



## EMPLACEMENT RESERVE N°9

N°	DESTINATION	BENEFICIAIRE	SURFACE APPROXIMATIVE	PARCELLES CADASTRALES CONCERNEES
9	Création d'un cheminement doux chemin des Peupliers	Commune de Tramoyes	2300 m <sup>2</sup>	B.1786 p

### REPRESENTATION GRAPHIQUE DE L'EMPLACEMENT RESERVE N°9 (échelle 1/2000<sup>ème</sup>)

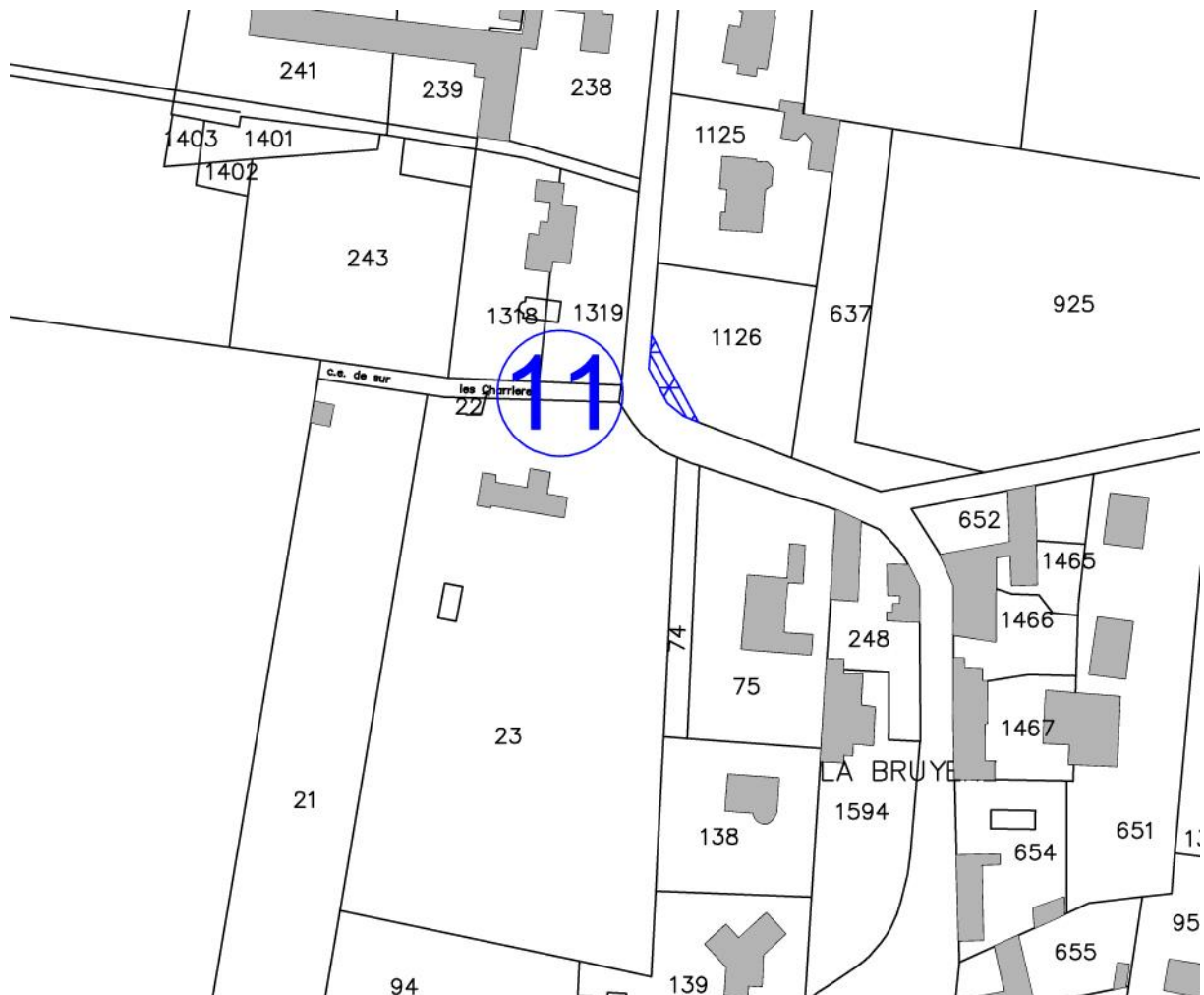




## EMPLACEMENT RESERVE N°11

N°	DESTINATION	BENEFICIAIRE	SURFACE APPROXIMATIVE	PARCELLES CADASTRALES CONCERNEES
11	Elargissement de la voie (RD 82)	Commune de Tramoyes	95 m <sup>2</sup>	A.1126 p

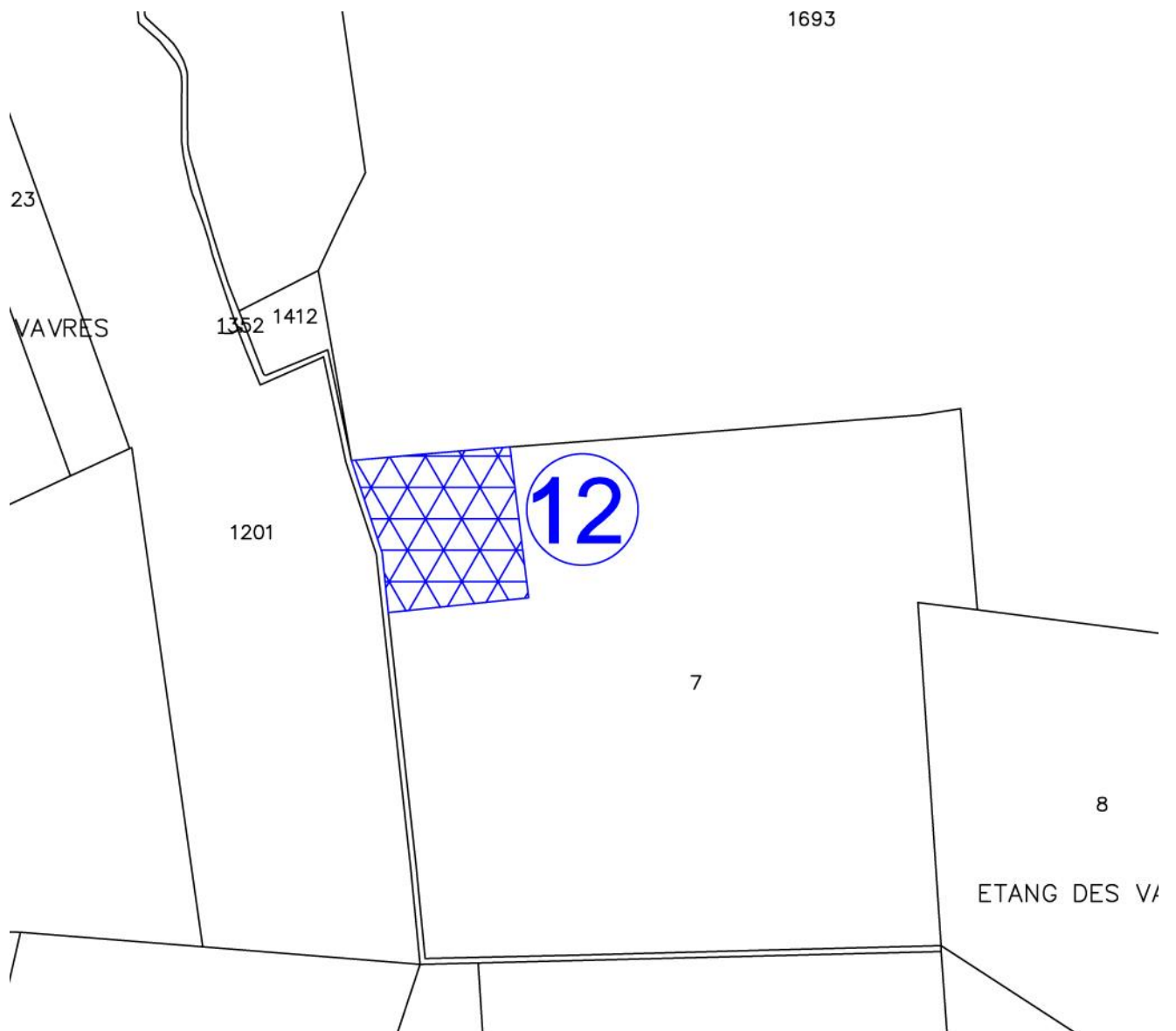
### REPRESENTATION GRAPHIQUE DE L'EMPLACEMENT RESERVE N°11 (échelle 1/2000<sup>ème</sup>)



## EMPLACEMENT RESERVE N°12

N°	DESTINATION	BENEFICIAIRE	SURFACE APPROXIMATIVE	PARCELLES CADASTRALES CONCERNEES
12	Bassin de rétention des eaux pluviales	Commune de Tramoyes	2067 m <sup>2</sup>	ZE.7 p

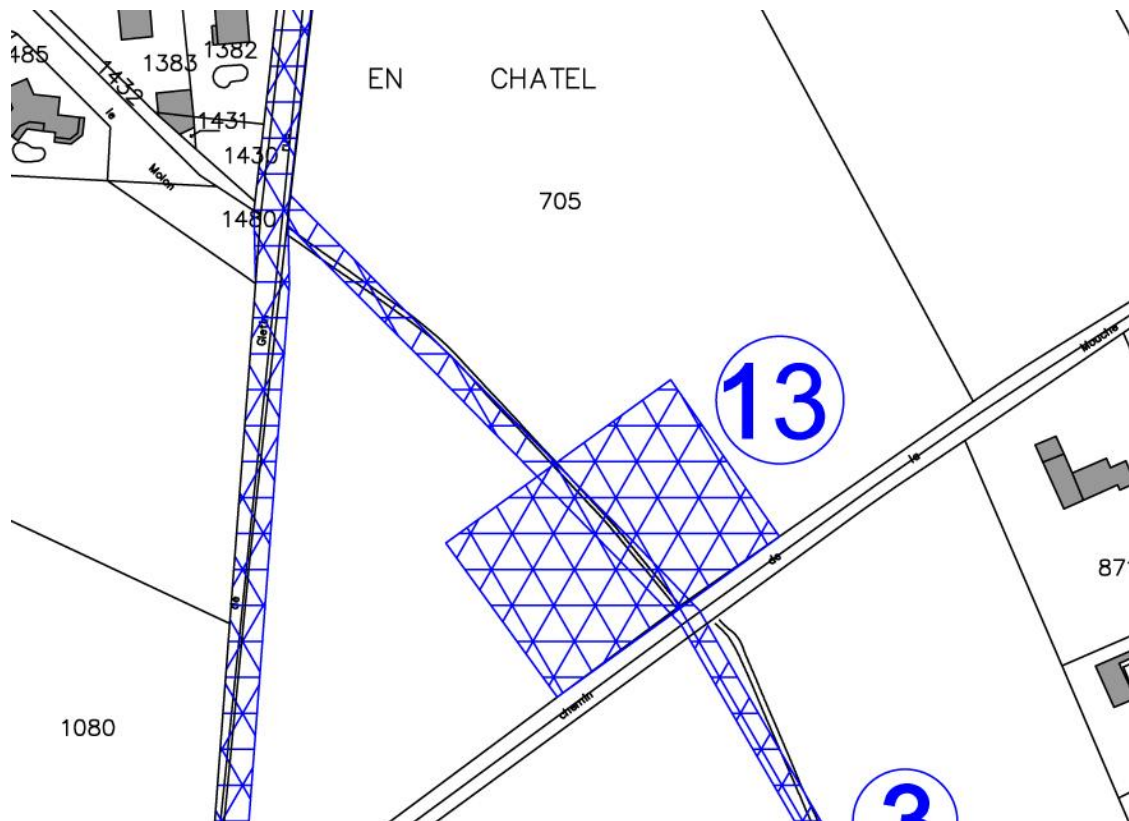
### REPRESENTATION GRAPHIQUE DE L'EMPLACEMENT RESERVE N°12 (échelle 1/2000<sup>ème</sup>)



## EMPLACEMENT RESERVE N°13

N°	DESTINATION	BENEFICIAIRE	SURFACE APPROXIMATIVE	PARCELLES CADASTRALES CONCERNEES
13	Bassin de rétention des eaux pluviales	Commune de Tramoyes	3690 m <sup>2</sup>	A.705p

### REPRESENTATION GRAPHIQUE DE L'EMPLACEMENT RESERVE N°13 (échelle 1/2000<sup>ème</sup>)



## EMPLACEMENT RESERVE N°14

N°	DESTINATION	BENEFICIAIRE	SURFACE APPROXIMATIVE	PARCELLES CADASTRALES CONCERNEES
14	Bassin de rétention des eaux pluviales	Commune de Tramoyes	5585 m <sup>2</sup>	A. 595 p – A. 598 p – A. 811 p

### REPRESENTATION GRAPHIQUE DE L'EMPLACEMENT RESERVE N°14 (échelle 1/2000<sup>ème</sup>)

